

VITORIA-GASTEIZ

winner 2012



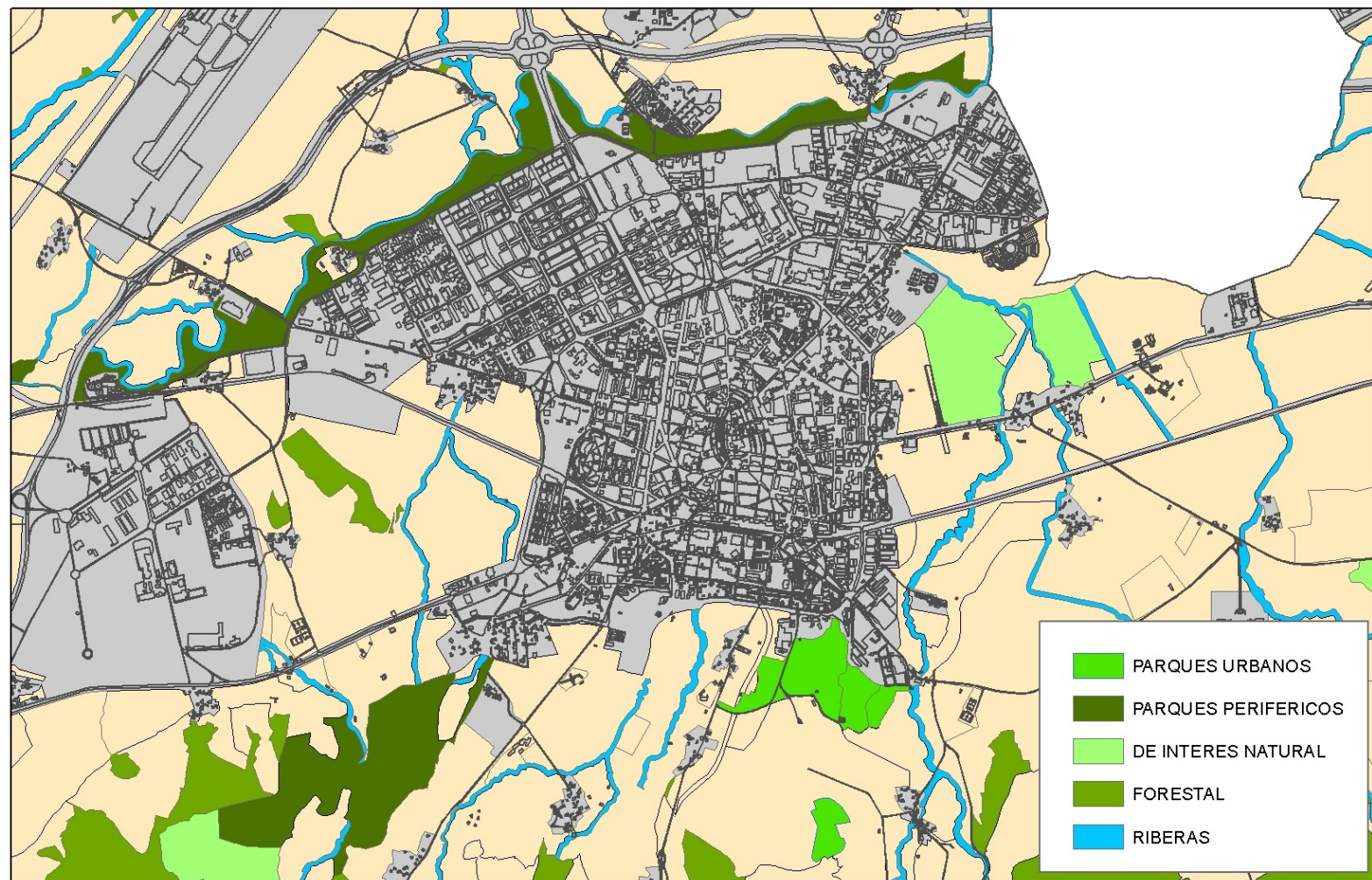
EUROPEAN
GREEN CAPITAL

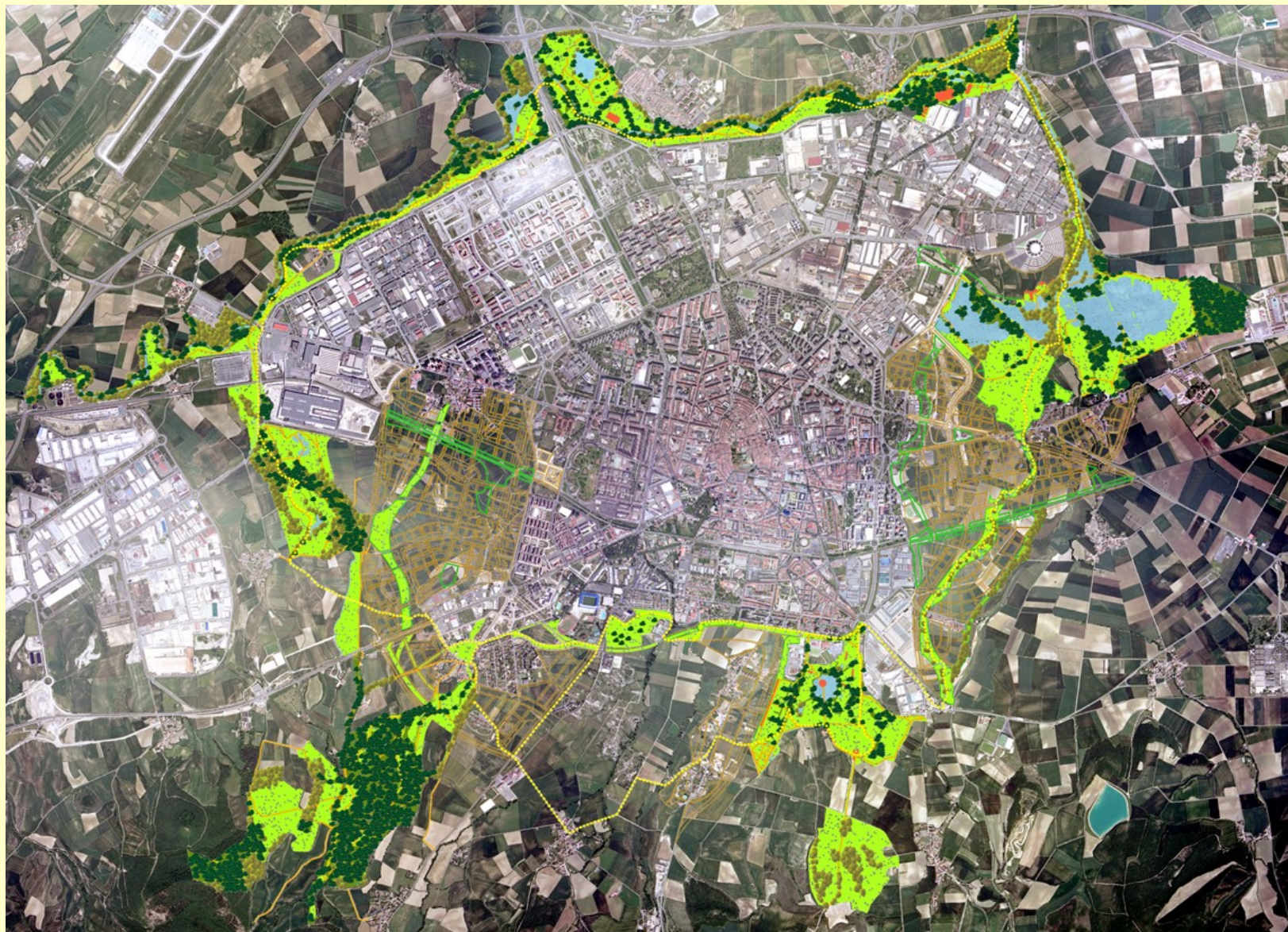
An initiative of the
European Commission





Plan General de Ordenación Urbana de Vitoria-Gasteiz, 1986





Objetivos del Anillo Verde

- *Dar una solución integradora a unos espacios caracterizados por una problemática peculiar, derivada de su posición limítrofe entre el mundo urbano y el rural.*
- *Favorecer la conservación de los valores naturales y de la biodiversidad.*
- *Contribuir a satisfacer la demanda ciudadana de lugares de ocio al aire libre.*
- *Aprovechar el enorme potencial de los espacios naturales periurbanos como recurso educativo e interpretativo.*
- *Implicar a la ciudadanía en la conservación del patrimonio natural de Vitoria-Gasteiz.*





















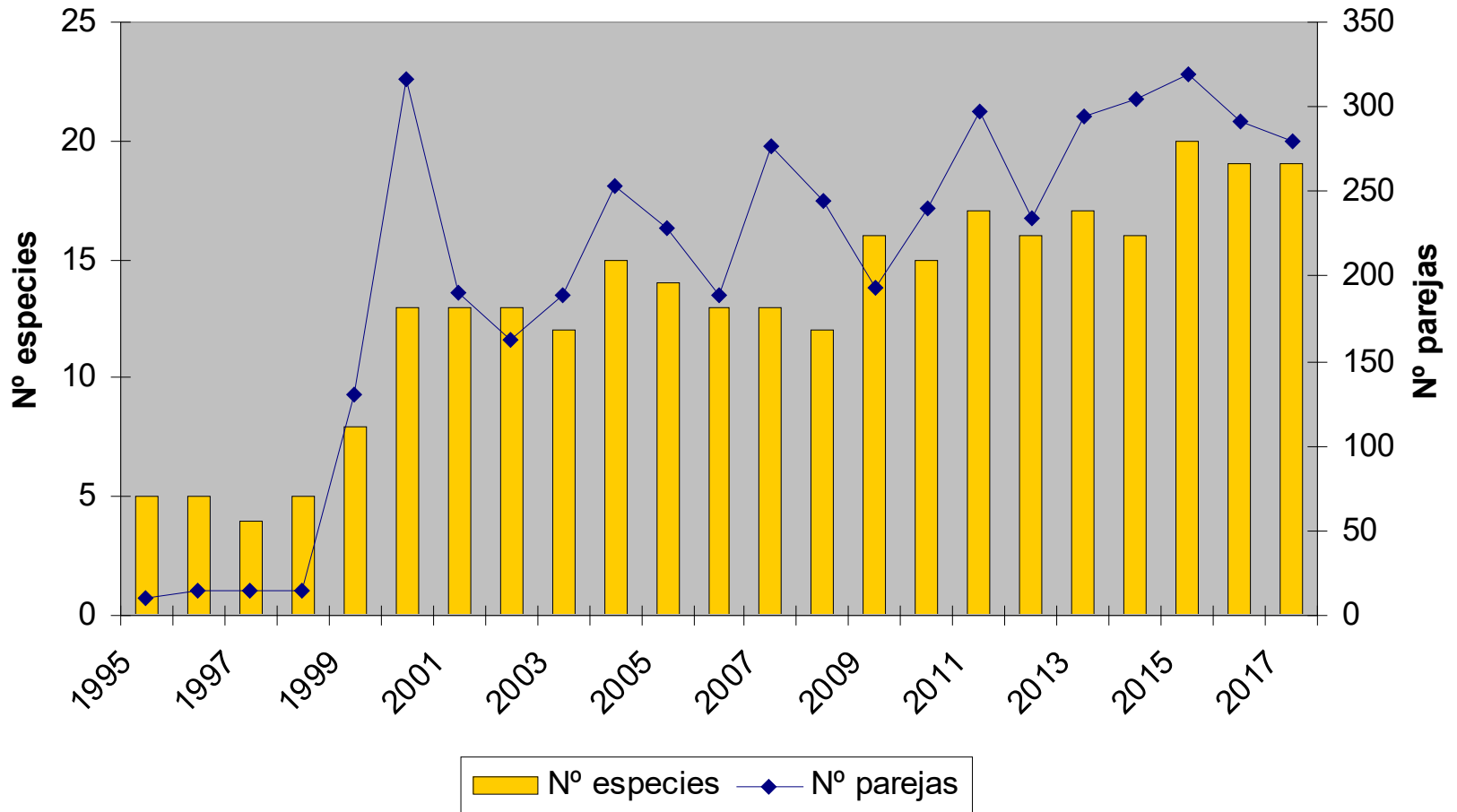








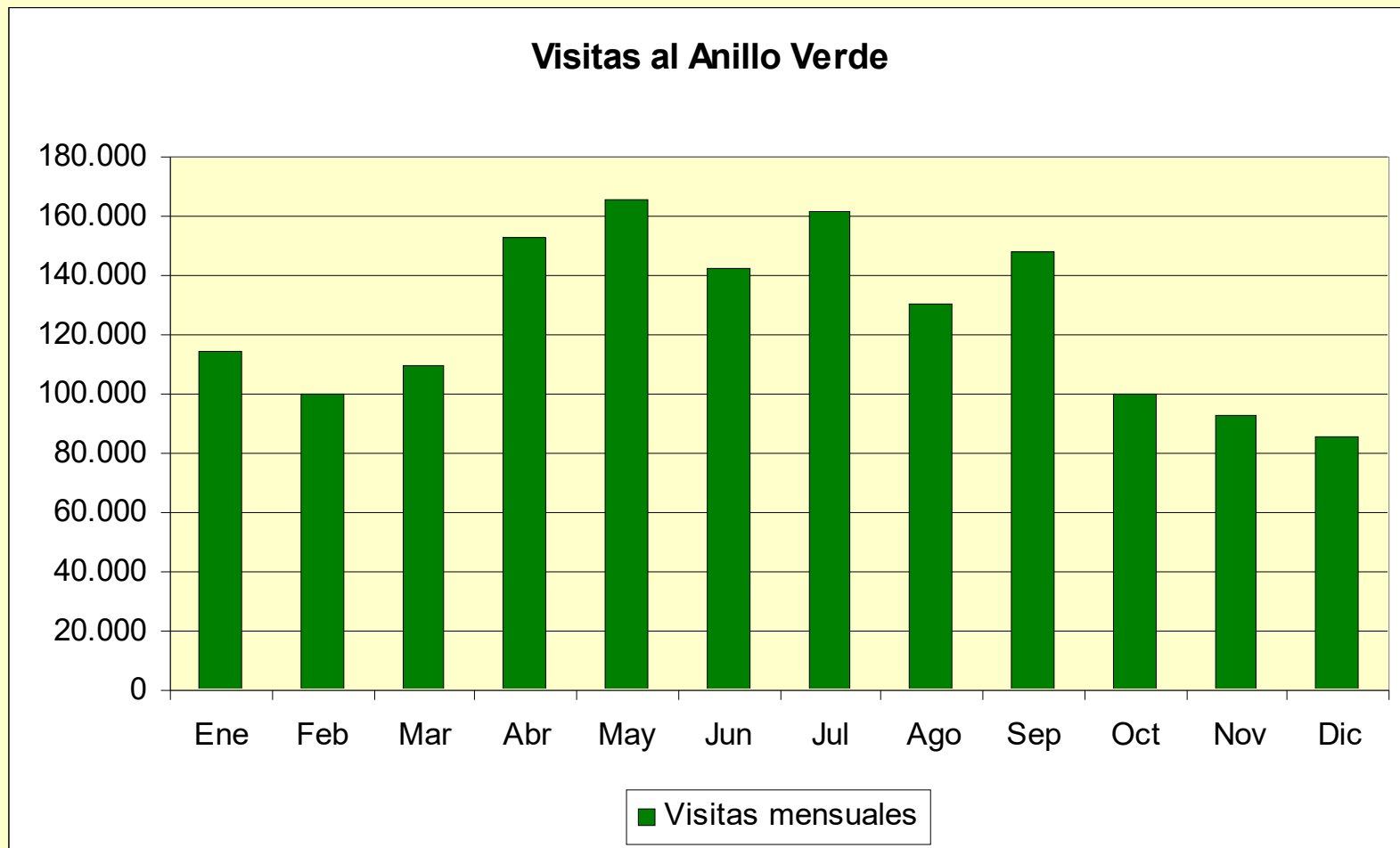
Aves acuáticas nidificantes en Salburua





Conclusiones de las encuestas sobre el Anillo Verde:

- El 62,5% de la población de Vitoria – Gasteiz es usuaria del Anillo Verde.
- El 55,4% de los usuarios acuden por lo menos una vez al mes y el 31,7% por lo menos una vez a la semana.
- El 86,3% de los ciudadanos encuestados valora el Anillo Verde de forma positiva, mientras que sólo el 0,5% tiene una opinión negativa.









Tourism in Vitoria-Gasteiz - The Green Belt



Please allow us to explain that the city is surrounded by a **green belt** consisting of six major parks, crossed by an extensive network of pedestrian-cyclist routes furnished with extensive rest areas.

**VITORIA
GASTEIZ** ! where **the green** is capital

